

# ШКОЛСКИ ЛИСТ

SLOVENSKI ŠOLSKI MUZEJ  
LJUBLJANA

Школски срез *Podgatec*

Област *mariborska*

Град, село-засеок *Podgaska Matina*

Полит. срез (испостава) *imarjski-podgaski-kozjanski*

Општина *Podgaska Matina*

Назив школе *Integrirana državna mešuvita osnovna šola - Podgaska Matina*

Школа је мушка, женска, мешовита (подвући). Школа је државна, приватна, са правом јавности или без права јавности, конфесионална. Има ли уз ту народну основну школу, каква стручна школа и које врсте: *Obilna nadajverbalna šola.*

## Удаљеност школе.

ОД НАЈБЛИЖЕ	НАЗИВ МЕСТА	Колико км. даљине	КАКАВ ЈЕ ПУТ
Железничке станице	<i>Podg. Matina</i>	<i>1/2 km</i>	<i>dobar</i>
Парабродске „	—	—	—
Аутобуске „	—	—	—
Поштанске (колима)	—	—	—
Обласног средишта	<i>Maribor</i>	<i>74 "</i>	<i>u zeleznico</i>
Среског „	<i>Imenje</i>	<i>20 "</i>	<i>kraj ceste</i>
Општине — испостава	—	—	—

## Места у којима су најближе школе.

НАЗИВ МЕСТА	Стране света	Растојање у км.	КАКАВ ЈЕ ПУТ
<i>Sr. Krist' tik Matine</i>	<i>jug</i>	<i>1 1/2 km</i>	<i>ok. cesta - doba</i>
<i>Kostionica</i>	<i>severozahod</i>	<i>7 "</i>	<i>ok. cesta - doba</i>
<i>Sr. Florijan</i>	<i>severozahod</i>	<i>6 "</i>	<i>pešpot - slaba</i>

## Села и засеоци из којих долазе деца у ову школу.

Назив: села, засеока квартава, реона и т. д. из којих долазе деца у школу	број домова	број пореских глава	број становника (приближно)	величина школ. реона у кв. км. (приближно)	народност која чини већину у месту	остале народности за целу територију (приближно) %	вероисповест која има већину у месту	остале вероисповести за целу територију (приближно) %	удаљеност засеока од школе		чиме обилује територија	у чему трпи оскудицу	да ли је територија		
									најмање км	највеће км			богата	средњег стања	сиромашна
<i>Podg. Matina</i>	<i>83</i>	<i>62</i>	<i>487</i>	<i>1.89</i>	<i>slor.</i>	<i>2%</i>	<i>rim. kat.</i>	—	<i>4</i>	<i>1.5</i>	<i>više vode</i>	<i>prehrana</i>		<i>1</i>	
<i>Sevnice</i>	<i>150</i>	<i>216</i>	<i>960</i>	<i>8.</i>					<i>1.5</i>	<i>5</i>	<i>vina</i>	<i>prehrana</i>			<i>1</i>
<i>Kozenje</i>	<i>83</i>	<i>130</i>	<i>480</i>	<i>4.</i>					<i>1.5</i>	<i>7</i>		<i>prehrana</i>			<i>1</i>

Досадања историја школе (оснивање, отварање и затварање разреда, промене имена, промене у погледу пола ученика, промене у погледу издржавања и друге важне промене).\*

Година	ПРОМЕНА	Година	ПРОМЕНА	Година	ПРОМЕНА	Година	ПРОМЕНА
1888	šol. podlozje zidano						
1898	stvarjena novaz. zajedna nemška vnor. šola						
1904	razširjena v dvostrazrednic						
1907	prevrela deseta stojaska						
1909	razširjena v trinazrednic						
1919	razširjena v slovenske štiri razrednic						
1920	razširjena v petrazrednic						
1924	" " šestrazrednic						
1936	ustanovitw pomož. oddel. - 6. 4. 36. 44.080 - 21. 11. 36. - IV. 26. 503/36.						

Наставни језик *do 1918. nemški, od 1919. slovenski*

Број разреда и одељења са језиком националних мањина.

Језик националних мањина	БРОЈ РАЗРЕДА			БРОЈ ОДЕЉЕЊА		
	заба-вишта	основне школе	продужне школе (опетовнице)	заба-вишта	основне школе	продужне школе (опетовнице)

Школска зграда (рачунајући и зграде у којима станују учитељи и ако су одвојене).

СВОЈИНА	Година грађења и дограђивања	У коју је сврху зидана?	Ако није зидана за школу да ли одговара потребама школе?	У каквом је стању школска зграда?	Покрива кв. метара	Од чега је грађена?	Чиме је покривена?	Б Р О Ј													Колико уч. ница хигијенс. прописима	
								спратова	учионица	дворана за свечаности	гимнастичк-х дворана	канцеларија	кабинета	ходника	соба за становање	соба за ручавање	осталих просторија	таванских просторија	подрумских просторија	одговара	неодговара	
Обштина zborniščje Pog. Matina	1888	na šolo		pd.	400	kamena-zpeke	zpeke	1	6	-	-	1	3	3	3	-	2	-	3	da	-	

Школа има: централно грејање, земљане пећи, гвоздене, мешовите, никакве.

Има ли школа школски врт? *da* обрађен? *da* колико је ара велики врт? *4.59* Каквог земљишта још има школа? *sadenosnik*  
 је ли ограђено? *da* како? *splotom* колико ара? *52.47* Ко ужива то земљиште? *ist. upravitelj* Има ли школа потребан алат? *da*  
 Да ли је врт угледан? *da* Је ли ограђен чиме? *splotom* Има ли воде у школској згради? *da* дворишту? *da* Ако је нема, да ли је удаљена  
 од школске зграде до 250 метара? од 250—500 м? преко 500 м? Да ли је водовод? *da* извор? цистерна? бунар? *da* пумпа? река?


Има ли учитељских станова у школској згради? *da* у школском дворишту? *ne* у близини до 500 м? *ne* за колико наставника? *sel. upravit.* и од колико одељења? Има ли стан за служитеља? *da* Осталих зграда сем школе? *ni*

Је ли школа убаштињена на своје непокретно имање? *da* број и датум судске тапије односно број грунтовног улошка? *1. 11. 1909* Има ли легата? Ко је завештао? У чему се састоји? Колико вредности? Има ли громобран? *da* у каквом стању? *st.* Да ли је осигурана од пожара? *da* на коју своту од до *300.000* код кога друштва. *Slavija*

Вредност школских објеката? *7.000.000 Lit.*

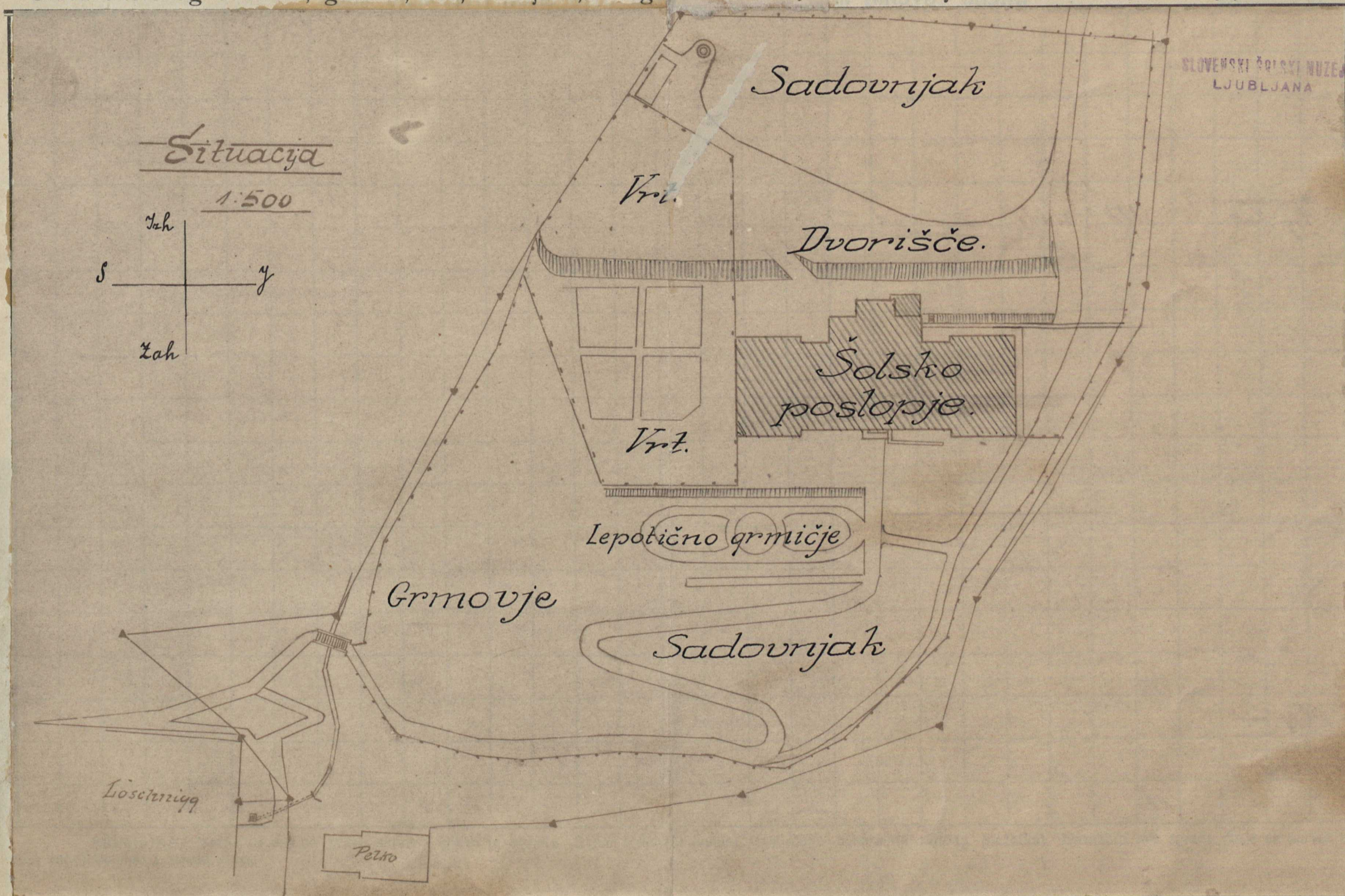
Приложити историју школе, а ако нема штампане — написати.

Skica školske zgrade u razmeri 1:100.

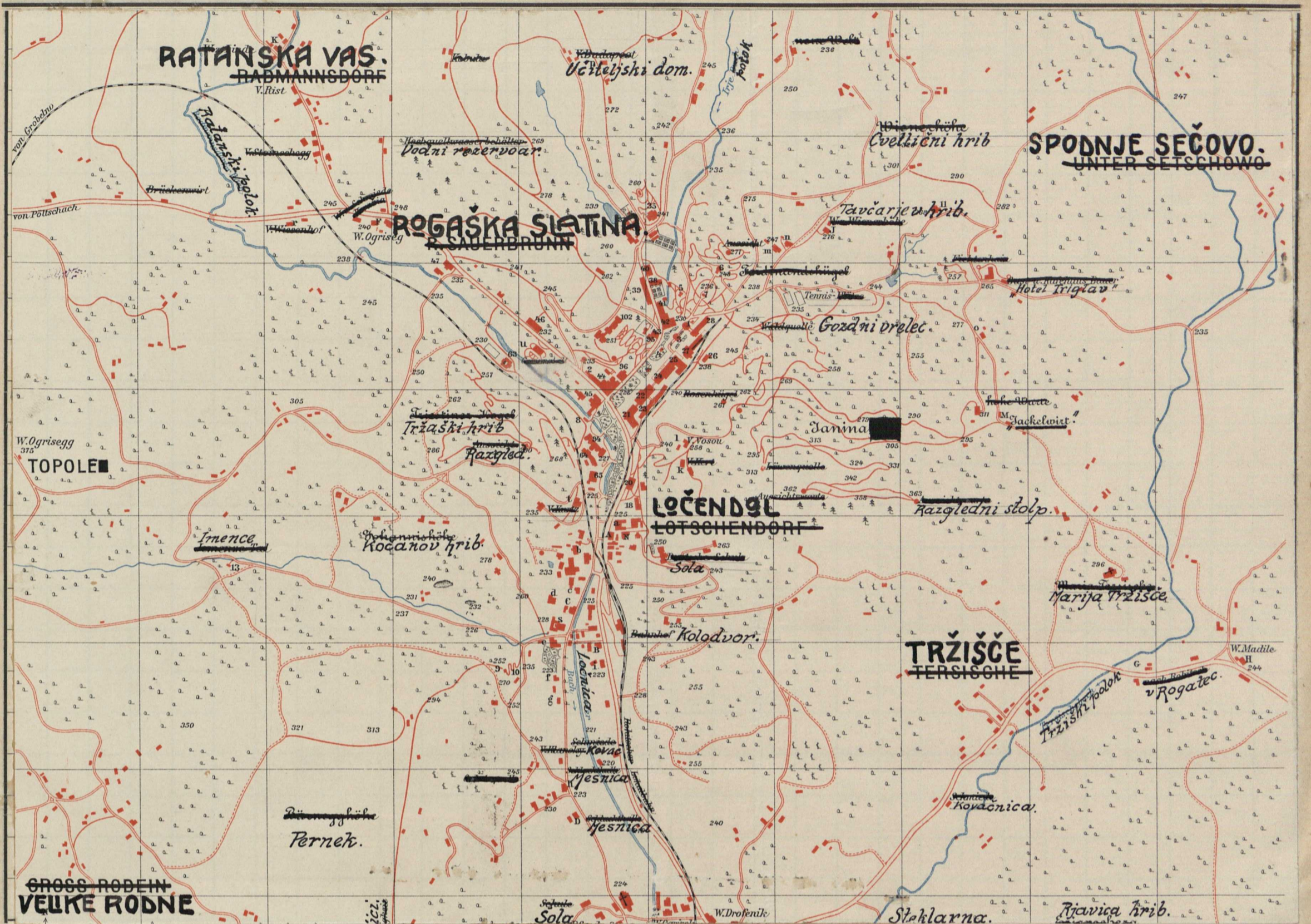


PRIMEDBA: Naznačiti veličinu (dužinu, širinu i visinu) svake prostorije sem stepenica, a za stepenice broj stupa, visinu pojedinih stupa, širinu i dužinu kao i od čega su. Naznačiti veličinu prozora (širinu i visinu). Svaki sprat posebno. Ovde ucrtati prizemlje, a spratove, ako ih ima na zasebnim listovima izraditi pa priložiti.

Skica školskog dvorišta, igrališta, vrta, voćnjaka, vinograda u razmeri 1:500 t. j. svaki 2 mm. predstavljaju 1 m.



Skica mesta u kome je škola ili plan ako postoji.



PRIMEDBA: Naznačiti glavne ulice, reke, potoke, škole, školska imanja, crkve, opštinu i druge javne zgrade kojih ima, bregove i t. d., ako nema ulica onda putove; nadmorsku visinu škole i bregova u okolini kao i strane sveta.

Imena čuvenih ljudi koji su učili u ovoj školi (naznačiti kad).

---



---



---



---



---

Spisak sviju škola državnih i privatnih koje se nalaze na toj školskoj teritoriji.

NAZIV ŠKOLE	POD ČIJIM JE NADZOROM?	KO IZDRŽAVA?
<i>Školsk. držav. mes. i osnov. škola Rog. Slatina</i>	<i>državni</i>	<i>Školj. i ost. odbor</i>
<i>Obština nadaljev. škola</i>	<i>"</i>	<i>Obština, Obština nadmožja, Gornji trg</i>
		<i>Školj. i ost. odbor</i>

Rog. Slatina, 25/3

1929



Potpis,  
*Jovan Glušić*

# Prejket u načrtu šolskega okolisa.

I. Šolski okolis: Rogaska Slatina.

II. Šolane občine:  
1. Rogaska Slatina  
2. Rogaska Slatina-okolica

III. Šolane vasi:

Šk. št.	Ime vasi ali zaselja:	Zemljna občina:	Število hišnih števil	Oddaljenost v km		Število šolskih otrok	Absolutna višina kraja	Terenske prilike, slaba pot, kovačnja, snežni zameti itd.	Opomba:	
				najmanjša:	največja:					
1.	Rogaska Slatina-zbratilišče	Rogaska Slatina	124	.	2	67	225-363	pravo dobre		
2.	Berovec	Rogaska Slatina-okolica	46	2	5	34	236-833	slabe		
3.	Trnje		41	2	5	22	245-833	slabe		
4.	Negonje		63	3	7	32	245-716	slabe		
5.	Gradiški dol		7	3	4	4	245-307	dobre		
6.	Ratarska vas		41	2	4	28	245-320	dobre		
7.	Ločni dol		29	2	2.5	19	230-326	dobre		
8.	Nevšolani Kraji: Tekačovo, spodnje Lecovo.				3	5	68	280-345	slabe	* slabotrska jabeč, vrtovi, iz neosidanih krajev.

# ŠOLSKI OKOLIŠ ROG. SLATINA UPRAVNA OBČINA ROGAŠKA SLATINA.



## LEGENDA:

- UPRAVNA OBČINA.
- ŠOLSKI OKOLIŠ.
- BANOVINSKA CESTA.
- OBČINSKA CESTA.
- MEJA VASI (ZASELJA).
- ŠOLSKI OKOLIŠ

Ustanovitev in razvoj osnovne šole

v Rogaški Slatini.

Šolsko poslopje je bilo zidano l. 1888. s pomočjo nemškega Schulvereina na Dunaju, ki je dovolil za tiste čase zelo velike svoto 8000 gl. Znatni znesek je daroval " der Vorstand vom reichs-deutschen Schulverein " / vsota v kroniki ni navedena /, štajerski deželni odbor 2000 gl. in štajerska hranilnica 1000 gl. Ostalo je prispevale nemško /?/ prebivalstvo v Rogaški Slatini in podružnica nemškega Schulvereina v Rog. Slatini. Poročilo v " Tagespošti " dne 7. novembra o otvoritvi šulvereinske šole v Rogaški Slatini pravi : " In diesen Bau hielt vorgestern ein neuer Kämpfer für das Deutschtum im Unterlande seinen ~~er~~sehnten Einzug ". Iz navedenega je razvidno, da je bila šola v Rogaški Slatini zamišljena kot ponemčevalnica, kar je bila tudi celih 20 let.

Do leta 1888. je bila Rogaška Slatina všolana v šolski okoliš sv. Križ. Tega leta so si Slatinčani, kakor je gori povedano iz germanizatorskih nagibov sezidali novo šolo, ki bi naj bila popolnoma nemška z lastnim šolskim okolišem. Temu pa so nasprotovali, kakor pravi kronika, " unsere nationalen Gegner " ter so dosegli potem najvišjega upravnega sodišča na Dunaju, da se šolski okoliš ne sme deliti. Nato je nemški Schulverein deset let pozneje meseca novembra 1898. leta otvoril v šolskem poslopju enorazredno nemško zasebno šolo, " als einklassige Privatvolkschule des deutschen Schulvereines in Wien ". Kronika pravi: " Am 7. November / 1898 / vormittags 8 Uhr begann der Unterricht in der jünsten deutschen Anstalt Untersteiermarks ". V začetku leta se je prijavilo 48 učencev, 23 dečkov in 25 deklie, seveda večinoma Slovencev, ker Nemcev ni bilo.

ANALJUL  
LJUBLJANA

V šol. letu 1904/05 se je šola razširila v dvorazrednico. Leta 1907. se je Rogaška Slatina izločila iz šolskega okoliša sv. Križ in dobila svoj lastni šolski okoliš. Šola v Rogaški Slatini je prešla v deželno opravo ter postala javna šola.

Leta 1909. se je šola razširila v trirazrednico in tako je ostala do prevrata.

Takratni politični in vojni dogodki so silno uplivali tudi na šolstvo v Rogaški Slatini. Šola je postala mahoma slovenska. Deželna vlada za Slovenijo v Ljubljani je z razglasom dne 25. januarja 1919. l. Uradni list št. 42 spremenila nemško trirazrednico v Rogaški Slatini v slovensko štirirazrednico. Odstavila je nemško učiteljstvo ter namestila v Rogaško Slatino prvo slovensko učiteljstvo - šolskega vodje Ivana Glinšeka iz Št. Jurja pod Donatom, učiteljico Ljudmilo Glinšek iz Št. Jurja pod Donatom in učiteljico **M**arto Sekirnik iz Sv. Florijana.

Šolsko poslopje, ki je bilo last nemškega Schulvereina na Dunaju, je bilo sekvestirano. Občina Rogaška Slatina jo je od glavnega sekvestra Schulvereina odkupila vsled pooblastila Ministrstva za trgovino in industrijo za pogojeno in določeno kupnino 50.000 K / petdesettisoč kron /. Pogodbo je podpisal dne 19. marea 1920. l. šolski vodja kot takratni gerent občine.

Z odlokom višjega šolskega sveta v Ljubljani z dne 25. januarja 1922, števil. 972/III. se je šolski okoliš razširil. Všolali so se sledeči kraji iz šol. okoliša sv. Križ: Cerovec, Graški dol, Irje, Ločni dol, Ngonje in Ratanska vas. S tem odlokom se je razveljavila všolana listina deželnega šolskega sveta štajerskega z dne 28. maja 1907, števil.  $3 \frac{3420}{10} 17$ .

V petrazrednico se je šola razširila vsled naraščajočega števila šolskih otrok z odlokom višjega šolskega sveta v Ljubljani z dne 9. septembra 1920, števil. 5652.

Z odlokom ministrstva prosvete O. N. br. 48.906 z dne 30. julija 1927 se je šola razširila v šestrazrednico. Za šesti

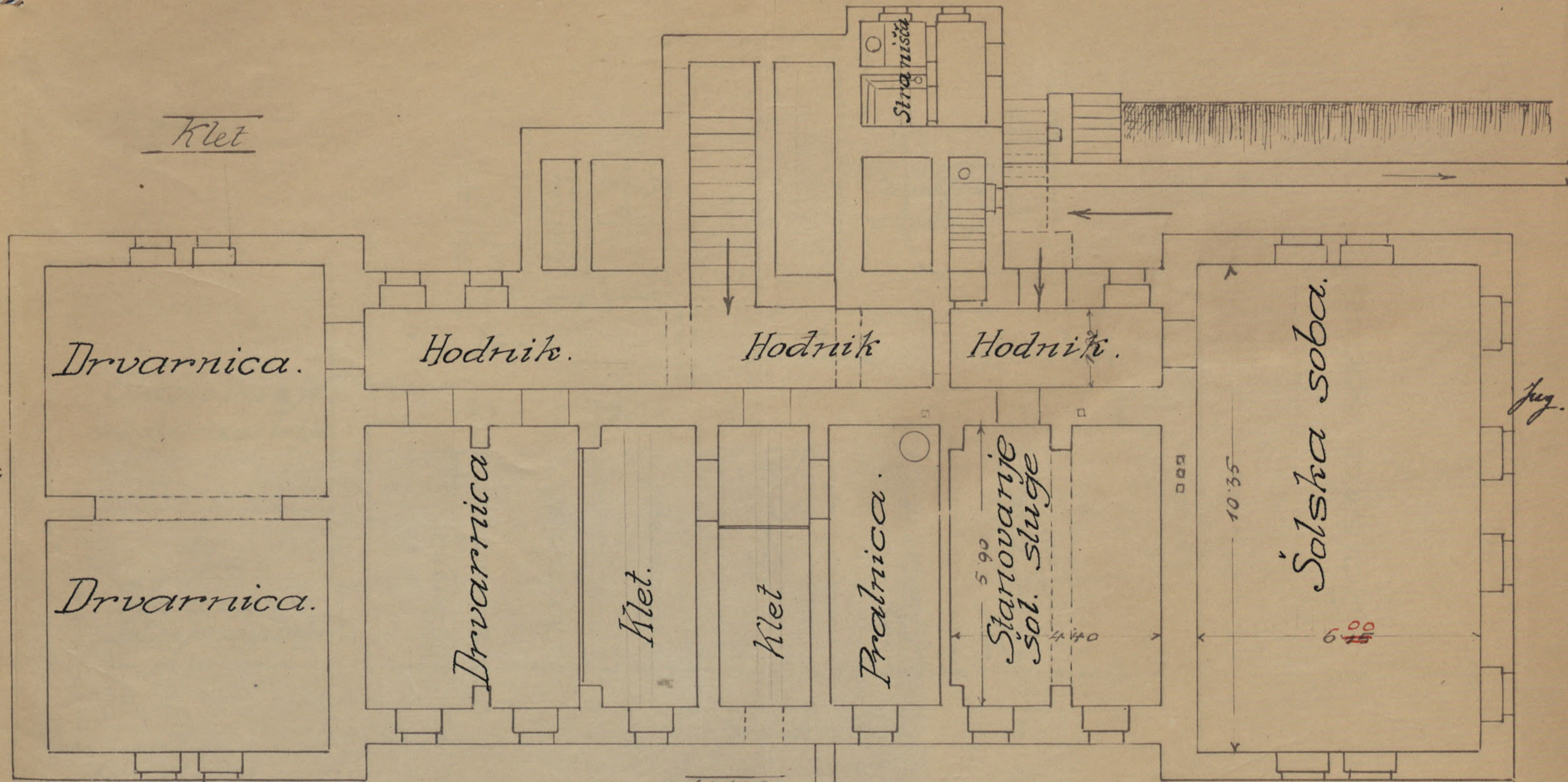
razred se je morala preurediti telovadnica v šolsko sobo, kar

se je v velikih počitnicah l. 1928. izvršilo.

Od šolskega leta 1928/29 se vrši v šoli tudi novoustanovljena obrtno nadaljevalna šola.

Trk.

Klet

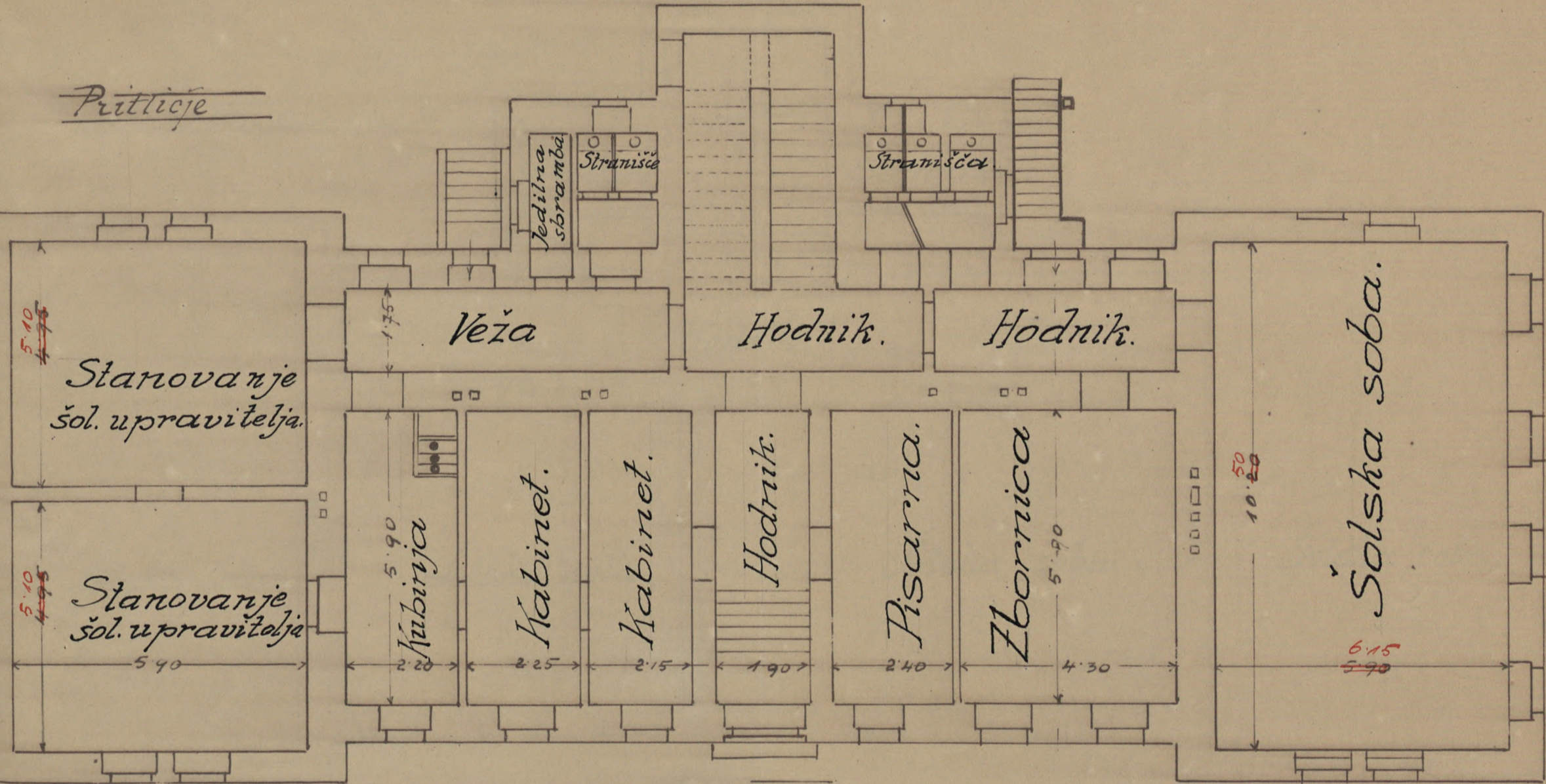


Sw.

Jug.

Zah

Pritličje



1:100

1. Nadstropje

